

SCHEDA DI SINTESI

Linee guida per la pianificazione del Piano Idrogeologico

aggiornamento: FEBBRAIO 2022



REGIONE SICILIANA - DIPARTIMENTO DELLA PROTEZIONE
CIVILE - SERVIZIO LINEE IDROGEOLOGICHE E ALIMENTARI

SCHEDA A/1

PROVINCIA

CATANIA

COMUNE

SAN GIOVANNI LA PUNTA

COD ISTAT

087041

**SCHEDA DI SINTESI
DEL PIANO DI PROTEZIONE CIVILE PER IL RISCHIO IDROGEOLOGICO**

SCHEDA A/1 - INFORMAZIONI GENERALI

IL COMUNE E' SEDE C.O.M. (S/N) <input checked="" type="checkbox"/>	Denominazione COM: COM22
Indicare i 3 comuni più vicini e con i quali sono più agevoli o consuete le comunicazioni e/o i rapporti sociali/commerciali ▶	Comune SAN GIOVANNI LA PUNTA
	Referente COMM. CONA ROBERTO
CARTOGRAFIA IGM:	Tel/Cell 0957411555 - 3497831598
-----	Comune SAN GREGORIO DI CT
	Referente
CARTOGRAFIA CTR:	Tel/Cell
-----	Comune VALVERDE
-----	Referente
	Tel/Cell

DATI GEOGRAFICI DEL TERRITORIO COMUNALE

Bacino/i idrografico/i principale/i :	//
Bacino idrografico secondario:	//
Superficie territorio comunale (kmq):	10,63
Collocazione altimetrica del territorio comunale:	pianura <input type="checkbox"/> collina <input checked="" type="checkbox"/> montagna <input type="checkbox"/>
Collocazione altimetrica del centro abitato:	pianura <input type="checkbox"/> collina <input checked="" type="checkbox"/> montagna <input type="checkbox"/>
Zona di allerta	<input type="checkbox"/> A <input type="checkbox"/> B <input type="checkbox"/> C <input type="checkbox"/> D <input type="checkbox"/> E <input type="checkbox"/> F <input type="checkbox"/> G <input checked="" type="checkbox"/> H <input type="checkbox"/> I
Parchi o Aree protette di pertinenza:	
Altri dati di interesse geografico:	

DATI SULLA POPOLAZIONE

Residenti TOTALE: 22846	≤ 12 anni: 2952	12-60 anni: 15554	≥ 60 anni: 4340
N° nuclei familiari residenti: 8767	Densità abitativa: 2149	(ab/kmq)	
Stagionali, periodo invernale: //	Stagionali, periodo estivo: //		
N° di frazioni: 03: "CENTRO", TRAPPETO, MADONNA DELLE LACRIME			
Altri dati di interesse demografico:			

ALTRI DATI DI INTERESSE GENERALE

REDATTORE: Geom. Marchese Augusto Osvaldo

RESPONSABILE: Comm. Cona Roberto



REGIONE SICILIANA - DIPARTIMENTO DELLA PROTEZIONE CIVILE
SERVIZIO RISCHIO IDROGEOLOGICO E AMBIENTALE

SCHEDA A/2

PROVINCIA

CATANIA

COMUNE

SAN GIOVANNI LA PUNTA

SCHEDA DI SINTESI DEL PIANO DI PROTEZIONE CIVILE PER IL RISCHIO IDROGEOLOGICO

SCHEDA A/2 - INFORMAZIONI GENERALI

NUMERI UTILI

Sindaco	Bellia Antonino	TEL. 3478003039	FAX	0957417123
Vice-Sindaco	Fiorenza Sandra	TEL. 3479447996	FAX	0957410717
Capo U.T.C.	Santonocito Mario	TEL. 3474970289	FAX	0957417139
Segretario Comunale	Scarcella Vincenzo	TEL. 3474899698	FAX	0957410717
Responsabile Uff. Protezione Civile	Cona Roberto	TEL. 3497831598	FAX	0957417145
Responsabile Presidio Operativo	Bellia Antonino	TEL. 3478003486	FAX	0957417123
		TEL.	FAX	
Prefettura		TEL. 095257111	FAX	095257666
SORIS		TEL. 800458787	FAX	091.7074796

STRUTTURE SANITARIE

Ospedale	P.O. Cannizzaro	TEL. 0957261111	Comune	CATANIA
Ospedale	P.O. Garibaldi	TEL. 0957591111	Comune	CATANIA
Ospedale	P.O. Vitt. Emanuele	TEL. 0957435373	Comune	CATANIA
Guardia medica	V. Duca D'Aosta 43	TEL. 0957410749	Comune	S.GIOV.LA PUNTA
Guardia medica	V. Zizzo 5	TEL. 0957502422	Comune	S.GREGORIO DI CT
Guardia medica	V. Seminara 5	TEL. 0957213909	Comune	VALVERDE
	SCALIA	TEL. 0957411847	Comune	S.GIOV.LA PUNTA
Farmacie	CARDILLO	TEL. 0957177406	Comune	S.GIOV.LA PUNTA
	URBANO	TEL. 0957178096	Comune	S.GIOV.LA PUNTA
	DEL VIALE	TEL. 0957410985	Comune	S.GIOV.LA PUNTA

FORZE DELL'ORDINE E PRONTO INTERVENTO

Carabinieri		TEL. 0957411000	Comune	S.GIOV.LA PUNTA
Polizia		TEL.	Comune	
Vigili Urbani		TEL. 0957411555	Comune	S.GIOV.LA PUNTA
Corpo Forestale		TEL. 095341408	Comune	ZAFFERANA ETNEA
Vigili del Fuoco		TEL. 0957248111	Comune	CATANIA
Associazioni di Volontariato	MISERICORDIA	TEL. 0957411499	Comune	S.GIOV.LA PUNTA
Associazioni di Volontariato	GRUPPO COM.LE	TEL. 0957411555	Comune	S.GIOV.LA PUNTA
Associazioni di Volontariato	AGESCI SGP1	TEL. 347.5416222	Comune	S.GIOV.LA PUNTA

STRUTTURE RICETTIVE: predisporre elenco con recapiti e posti letto/capienza

IMPIANTI DI EROGAZIONE SERVIZI ESSENZIALI: c.s.

REDATTORE: Geom. Marchese Augusto Osvaldo

RESPONSABILE:

Comm. Cona Roberto

Segue Scheda A/2

ASSOCIAZIONI DI VOLONTARIATO

- Associazione MISERICORDIA** tel. 095.7411499
- Associazione Gruppo Comunale** tel. 349.6019047
- Associazione AGESCI "SAN GIOVANNI LA PUNTA 1°"** tel. 347.5416222
- Associazione AGESCI CATANIA13** tel. 333.6283169

STRUTTURE RICETTIVE

- Hotel Villa Paradiso dell'Etna** Via per Viagrande, 37
☎ 0957514002-4 ☎ 0957413861 email: hotelvilla@paradisoetna.it
- Hotel Garden** Via Madonna delle Lacrime, 12/b
☎ 0957177767 ☎ 0957177991 email: info@gardenhotelcatania.com
- Hotel Ares** Via Carducci, 30
☎ 0957177373 ☎ 0957177859 email: info@areshotel.com

ALTRE STRUTTURE SANITARIE

- Farmacia dei Portici** Via Duca D'Aosta 20 tel. 095.7415886



REGIONE SICILIANA - DIPARTIMENTO DELLA PROTEZIONE
CIVILE - SERVIZIO RISCHIO IDROGEOLOGICO E AMBIENTALE

SCHEDA B

PROVINCIA

CATANIA

COMUNE

SAN GIOVANNI LA PUNTA

LOCALITA'

087041

SCHEDA DI SINTESI DEL PIANO DI PROTEZIONE CIVILE PER IL RISCHIO IDROGEOLOGICO

SCHEDA B/1 - INFORMAZIONI DI DETTAGLIO E SCENARIO DI EVENTO

DENOMINAZIONE AREA CRITICA ►		NODO VIA DEL SERBATOIO	
CRITICITA' PER:		Breve descrizione:	
frana	<input type="checkbox"/>	Allagamento della sede stradale a seguito di piogge	
inondazione	<input type="checkbox"/>		
mareggiata	<input type="checkbox"/>		
altro	<input checked="" type="checkbox"/>		
		Monitoraggio strumentale	Nessuno
		Monitoraggio a vista	<input checked="" type="checkbox"/>
PRECEDENTI (S/N)	S	frequenti	occasionali <input checked="" type="checkbox"/>
PAI: PERICOLOSITA' (P1, P2, P3, P4)			
PAI: RISCHIO (R1, R2, R3, R4)	R2	n.ro rif.	scheda (S/N)
Aggiornamento:			
DRPC: PERICOLOSITA' (B, M, E, ME)			
DRPC: RISCHIO SPECIFICO (B, M, E, ME)		n.ro rif.	scheda (S/N)
DRPC: RISCHIO TOTALE (B, M, E, ME)			
Aggiornamento:			

BENI COINVOLTI

Edifici	Abitanti	Viabilità direttamente interessata	
civile abitazione n°	≤ 12 anni 1	statale	esclusiva <input type="checkbox"/>
attività produttive n°	12-60 anni 4	provinciale	esclusiva <input type="checkbox"/>
tattici/strategici n°	≥ 60 anni 2	comunale	esclusiva <input checked="" type="checkbox"/>
abitanti con handicap fisici		altro	esclusiva <input type="checkbox"/>
abitanti con handicap psichici			

NOTE

(inserire utili informazioni ulteriori)

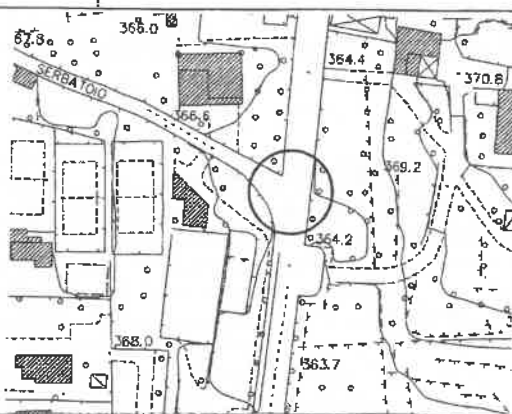
Fenomeno che si presenta dopo piogge eccezionali

INTERVENTI STRUTTURALI

Realizzati Caditoia per smaltimento di acque meteoriche

Previsti

CTR:



Scenario:

La formazione della pozza, dopo le piogge di carattere eccezionale, provoca un aumento della pericolosità nel tratto di intersezione di Via del Serbatoio con la strada provinciale per Viagrande. Il traffico veicolare verrà organizzato dalla Polizia Municipale, con un senso di marcia alternato sul lato della strada provinciale non interessato dal fenomeno.

REDATTORE: Geom. Marchese Augusto Osvaldo

RESPONSABILE: Comm. Cona Roberto

DRPCRIA - LINEE GUIDA PER LA PIANIFICAZIONE DEL RISCHIO IDROGEOLOGICO, 2010/1

SCHEDA SINTESI PIANO PC/SCHEDA B



REGIONE SICILIANA - DIPARTIMENTO DELLA PROTEZIONE
CIVILE - SERVIZIO RISCHI IDROGEOLOGICI E AMBIENTALI

SCHEDA B

PROVINCIA

CATANIA

COMUNE

SAN GIOVANNI LA PUNTA

LOCALITA'

087041

SCHEDA DI SINTESI DEL PIANO DI PROTEZIONE CIVILE PER IL RISCHIO IDROGEOLOGICO

SCHEDA B/2 - INFORMAZIONI DI DETTAGLIO E SCENARIO DI EVENTO

DENOMINAZIONE AREA CRITICA ►		NODO ROTATORIA MORGIONI	
CRITICITA' PER:	frana	Breve descrizione:	
	inondazione	Allagamento della sede stradale a seguito di piogge	
	mareggiata	Monitoraggio strumentale	<input type="checkbox"/> Nessuno <input type="checkbox"/>
	altro	Monitoraggio a vista	<input checked="" type="checkbox"/>
PRECEDENTI (S/N)	S	frequenti	occasionali <input checked="" type="checkbox"/>
PAI: PERICOLOSITA' (P1, P2, P3, P4)		n.ro rif.	scheda (S/N)
PAI: RISCHIO (R1, R2, R3, R4)	R1		
Aggiornamento:			
DRPC: PERICOLOSITA' (B, M, E, ME)			
DRPC: RISCHIO SPECIFICO (B, M, E, ME)		n.ro rif.	scheda (S/N)
DRPC: RISCHIO TOTALE (B, M, E, ME)			
Aggiornamento:			

BENI COINVOLTI

Edifici	Abitanti	Viabilità direttamente interessata
civile abitazione n°	≤ 12 anni 11	statale esclusiva
attività produttive n°	12-60 anni 72	provinciale esclusiva
tattici/strategici n°	≥ 60 anni 22	comunale esclusiva <input checked="" type="checkbox"/>
abitanti con handicap fisico		altro esclusiva
abitanti con handicap psichici		

NOTE

(inserire utili informazioni ulteriori)

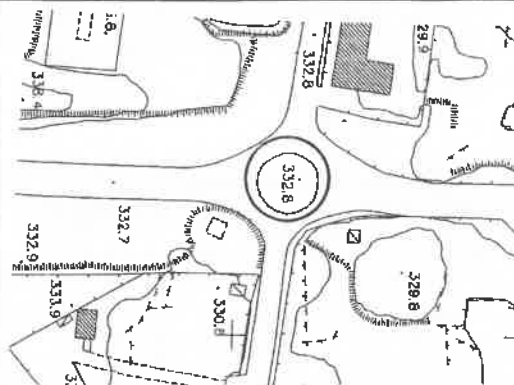
CTR:

Fenomeno che si presenta dopo piogge eccezionali

INTERVENTI STRUTTURALI

Realizzati: Tombino di smaltimento acque meteoriche

Previsti:



Scenario:

La formazione della pozza potrebbe provocare rallentamenti e disagi per la circolazione viaria, rallentando o impedendo, pertanto, possibili interventi in emergenza. Il traffico veicolare verrà convogliato dalla Polizia Municipale, verso i tratti della "Catira-S. Lucia" e della Via Morgioni non interessati dai fenomeni.

REDATTORE: Geom. Marchese Augusto Osvaldo

RESPONSABILE: Comm. Cona Roberto

DRPC/RIA - LINEE GUIDA PER LA PIANIFICAZIONE DEL RISCHIO IDROGEOLOGICO, 2010/1

SCHEDA SINTESI PIANO PC/SCHEDA B



REGIONE SICILIANA - DIPARTIMENTO DELLA PROTEZIONE
CIVILE - SERVIZIO SERVIZI IDROGEOLOGICI E AMBIENTALI

SCHEDA B

PROVINCIA **CATANIA**
COMUNE **SAN GIOVANNI LA PUNTA**
LOCALITA' **087041**

SCHEDA DI SINTESI DEL PIANO DI PROTEZIONE CIVILE PER IL RISCHIO IDROGEOLOGICO SCHEDA B/3 - INFORMAZIONI DI DETTAGLIO E SCENARIO DI EVENTO

DENOMINAZIONE AREA CRITICA ►		NODO REGIONE-RAVANUSA	
CRITICITA' PER:	frana	Breve descrizione:	
	inondazione	Allagamento della sede stradale a seguito di piogge	
	mareggiata	Monitoraggio strumentale	Nessuno
	altro <input checked="" type="checkbox"/>	Monitoraggio a vista	<input checked="" type="checkbox"/>
PRECEDENTI (S/N)	S	frequenti	occasional <input checked="" type="checkbox"/>
PAI: PERICOLOSITA' (P1, P2, P3, P4)			
PAI: RISCHIO (R1, R2, R3, R4)	RT	n.ro rif.	scheda (S/N)
Aggiornamento:			
DRPC: PERICOLOSITA' (B, M, E, ME)			
DRPC: RISCHIO SPECIFICO (B, M, E, ME)		n.ro rif.	scheda (S/N)
DRPC: RISCHIO TOTALE (B, M, E, ME)			
Aggiornamento:			

BENI COINVOLTI

Edifici	Abitanti	Viabilità direttamente interessata	
civile abitazione n°	6	statale	esclusiva
attività produttive n°	12-60 anni	provinciale	esclusiva
tattici/strategici n°	≥ 60 anni	comunale	esclusiva <input checked="" type="checkbox"/>
abitanti con handicap fisici		altro	esclusiva
abitanti con handicap psichici			

NOTE

(inserire utili informazioni ulteriori)

CTR:

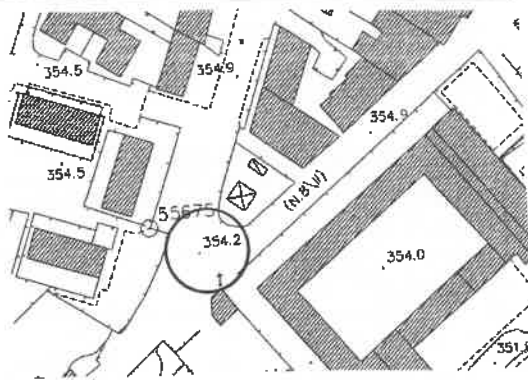
Fenomeno che si presenta dopo piogge
eccezionali

INTERVENTI STRUTTURALI

Realizzati

Pulitura delle caditoie ivi collocate

Previsti



Scenario:

La formazione della pozza potrebbe provocare rallentamenti e disagi per la circolazione viaria, rallentando o impedendo, pertanto, possibili interventi in emergenza. Il traffico veicolare verrà convogliato dalla Polizia Municipale, verso la Via Ravanusa per i veicoli provenienti da S. Agata Li Battiati e nella direzione di marcia ovest-est di Via della Regione per i flussi provenienti dai paesi pedemontani.

REDATTORE: **Geom. Marchese Augusto Osvaldo**

RESPONSABILE: **Comm. Cona Roberto**

DRPC/RIA - LINEE GUIDA PER LA PIANIFICAZIONE DEL RISCHIO IDROGEOLOGICO, 2010/1

SCHEDA SINTESI PIANO PC/SCHEDA B



REGIONE SICILIANA - DIPARTIMENTO DELLA PROTEZIONE
CIVILE - SERVIZIO RISCHI IDROGEOLOGICI E AMBIENTALI

SCHEDA B

PROVINCIA

CATANIA

COMUNE

SAN GIOVANNI LA PUNTA

LOCALITA'

087041

SCHEDA DI SINTESI DEL PIANO DI PROTEZIONE CIVILE PER IL RISCHIO IDROGEOLOGICO

SCHEDA B/4 - INFORMAZIONI DI DETTAGLIO E SCENARIO DI EVENTO

DENOMINAZIONE AREA CRITICA ►		VIA SEMINARIO	
CRITICITA' PER:		Breve descrizione:	
frana	<input type="checkbox"/>	Allagamento della sede stradale a seguito di piogge	
inondazione	<input type="checkbox"/>	Monitoraggio strumentale	<input type="checkbox"/> Nessuno <input type="checkbox"/>
mareggiata	<input type="checkbox"/>	Monitoraggio a vista	<input checked="" type="checkbox"/>
altro	<input checked="" type="checkbox"/>	frequenti <input type="checkbox"/> occasionali <input checked="" type="checkbox"/>	
PRECEDENTI (S/N):	S		
PAI: PERICOLOSITA' (P1, P2, P3, P4)			
PAI: RISCHIO (R1, R2, R3, R4)	R1	n.ro rif.	scheda (S/N)
Aggiornamento:			
DRPC: PERICOLOSITA' (B, M, E, ME)			
DRPC: RISCHIO SPECIFICO (B, M, E, ME)		n.ro rif.	scheda (S/N)
DRPC: RISCHIO TOTALE (B, M, E, ME)			
Aggiornamento:			

BENI COINVOLTI

Edifici	Abitanti	Viabilità direttamente interessata	
civile abitazione n°	≤ 12 anni	statale	esclusiva <input type="checkbox"/>
attività produttive n°	12-60 anni	provinciale	esclusiva <input type="checkbox"/>
tattici/strategici n°	≥ 60 anni	comunale	esclusiva <input checked="" type="checkbox"/>
abitanti con handicap fisici		altra	esclusiva <input type="checkbox"/>
abitanti con handicap psichici			

NOTE

(inserire utili informazioni ulteriori)

CTR:

Fenomeno che si presenta dopo piogge eccezionali

INTERVENTI STRUTTURALI

Realizzati Pulitura tombini esistenti

Previsti





REGIONE SICILIANA - DIPARTIMENTO DELLA PROTEZIONE
CIVILE - SERVIZIO RISCHI IDROGEOLOGICI E AMBIENTALI

SCHEDA B

PROVINCIA

CATANIA

COMUNE

SAN GIOVANNI LA PUNTA

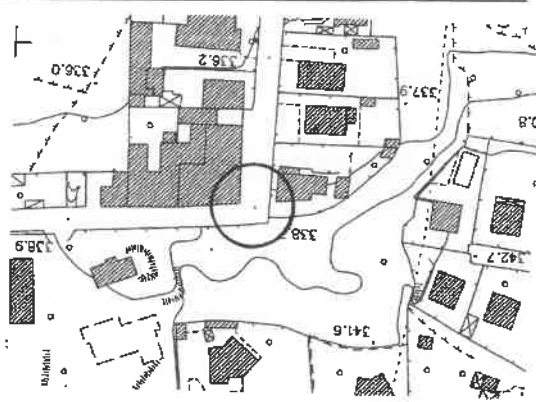
LOCALITA'

087041

SCHEDA DI SINTESI DEL PIANO DI PROTEZIONE CIVILE PER IL RISCHIO IDROGEOLOGICO

SCHEDA B/5 - INFORMAZIONI DI DETTAGLIO E SCENARIO DI EVENTO

DENOMINAZIONE AREA CRITICA ►		NODO VIA GIACOMO LEOPARDI	
CRITICITA' PER:	frana	Breve descrizione:	
	inondazione	Allagamento della sede stradale a seguito di piogge	
	mareggiata	Monitoraggio strumentale	Nessuno
	altro	Monitoraggio a vista	X
PRECEDENTI (S/N):	S	frequenti	occasionali X
PAI: PERICOLOSITA' (P1, P2, P3, P4)		n.ro rif.	scheda (S/N)
PAI: RISCHIO (R1, R2, R3, R4)	R1		
Aggiornamento:			
DRPC: PERICOLOSITA' (B, M, E, ME)			
DRPC: RISCHIO SPECIFICO (B, M, E, ME)		n.ro rif.	scheda (S/N)
DRPC: RISCHIO TOTALE (B, M, E, ME)			
Aggiornamento:			
BENI COINVOLTI			
Edifici	Abitanti	Viabilità direttamente interessata	
civile abitazione n°	7	≤ 12 anni	21
attività produttive n°		12-60 anni	74
tattici/strategici n°		≥ 60 anni	20
abitanti con handicap fisici		statale	esclusiva
abitanti con handicap psichici		provinciale	esclusiva
		comunale	esclusiva X
		altro	esclusiva

NOTE (Inserire utili informazioni ulteriori)	CTR:
	
INTERVENTI STRUTTURALI	
Realizzati	
Pulitura delle caditoie ivi collocate	
Previsti	

Scenario:

In caso di completo allagamento la circolazione stradale verrà deviata dal personale di Polizia Municipale sulla Via P.L. Deodato e su Via G. D'Annunzio

REDATTORE: **Geom. Marchese Augusto Osvaldo**

RESPONSABILE: **Comm. Cona Roberto**

DRPCRIA - LINEE GUIDA PER LA PIANIFICAZIONE DEL RISCHIO IDROGEOLOGICO, 2010/1

SCHEDA SINTESI PIANO PC/SCHEDA B



REGIONE SICILIANA - DIPARTIMENTO DELLA PROTEZIONE
CIVILE - SERVIZIO RISCHIO IDROGEOLOGICO E AMBIENTALE

SCHEDA B

PROVINCIA

CATANIA

COMUNE

SAN GIOVANNI LA PUNTA

LOCALITA'

087041

SCHEDA DI SINTESI

DEL PIANO DI PROTEZIONE CIVILE PER IL RISCHIO IDROGEOLOGICO

SCHEDA B/6 - INFORMAZIONI DI DETTAGLIO E SCENARIO DI EVENTO

DENOMINAZIONE AREA CRITICA ►		NODO VIA D'ANNUNZIO	
CRITICITA' PER:	frana	Breve descrizione:	
	inondazione	Allagamento della sede stradale a seguito di piogge	
	mareggiata	Monitoraggio strumentale	<input type="checkbox"/> Nessuno
	altro	Monitoraggio a vista	<input checked="" type="checkbox"/>
PRECEDENTI (S/N)	S	Frequenti	occasionali <input checked="" type="checkbox"/>
PAI: PERICOLOSITA' (P1, P2, P3, P4)		n.ro rif.	scheda (S/N)
PAI: RISCHIO (R1, R2, R3, R4)	R1		
Aggiornamento:			
DRPC: PERICOLOSITA' (B, M, E, ME)			
DRPC: RISCHIO SPECIFICO (B, M, E, ME)		n.ro rif.	scheda (S/N)
DRPC: RISCHIO TOTALE (B, M, E, ME)			
Aggiornamento:			

BENI COINVOLTI

Edifici	Abitanti	Viabilità direttamente interessata	
civile abitazione n°	5	statale	esclusiva
attività produttive n°	12-60 anni	provinciale	esclusiva
tattici/strategici n°	≥ 60 anni	comunale	esclusiva
abitanti con handicap fisici	26	altro	esclusiva
abitanti con handicap psichici			

NOTE

(inserire utili informazioni ulteriori)

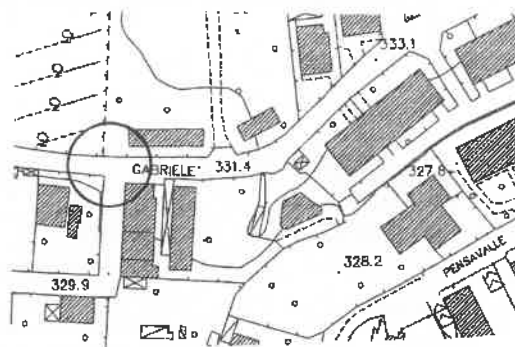
CTR:

Fenomeno che si presenta dopo piogge eccezionali

INTERVENTI STRUTTURALI

Realizzati

Previsti



Scenario:

In detta strada di comunicazione tra S.A. Li Battiatì e S.G. La Punta, in caso di piogge di carattere eccezionale, si verifica la formazione di una pozza d'acqua sulla sede stradale. Il traffico veicolare verrà organizzato dalla Polizia Municipale nel tratto di propria competenza, con la possibilità di chiusura del tratto e deviazione dei flussi verso la Via Duca degli Abruzzi.

REDATTORE: Geom. Marchese Augusto Osvaldo

RESPONSABILE: Comm. Cona Roberto



REGIONE SICILIANA - DIPARTIMENTO DELLA PROTEZIONE
CIVILE - SERVIZIO RISCHIO IDROGEOLOGICO E ACCIDENTALI

SCHEDA B

PROVINCIA

CATANIA

COMUNE

SAN GIOVANNI LA PUNTA

LOCALITA'

087041

SCHEDA DI SINTESI DEL PIANO DI PROTEZIONE CIVILE PER IL RISCHIO IDROGEOLOGICO

SCHEDA B/7 - INFORMAZIONI DI DETTAGLIO E SCENARIO DI EVENTO

DENOMINAZIONE AREA CRITICA ►		NODO V. MADONNA DELLE LACRIME	
CRITICITA' PER:		Breve descrizione:	
frana	<input type="checkbox"/>	Strada in pendenza, in caso di piogge eccezionali	
inondazione	<input type="checkbox"/>	elevata quantità di acque meteoriche	
mareggiata	<input type="checkbox"/>	Monitoraggio strumentale	Nessuno <input type="checkbox"/>
altro	<input checked="" type="checkbox"/>	Monitoraggio a vista	<input checked="" type="checkbox"/>
PRECEDENTI (S/N)	S	frequenti	occasionalmente <input checked="" type="checkbox"/>
PAI: PERICOLOSITA' (P1, P2, P3, P4)			
PAI: RISCHIO (R1, R2, R3, R4)	R1	n.ro rif.	scheda (S/N)
Aggiornamento:			
DRPC: PERICOLOSITA' (B, M, E, ME)			
DRPC: RISCHIO SPECIFICO (B, M, E, ME)		n.ro rif.	scheda (S/N)
DRPC: RISCHIO TOTALE (B, M, E, ME)			
Aggiornamento:			

BENI COINVOLTI

Edifici	Abitanti	Viabilità direttamente interessata	
civile abitazione n°	15	≤ 12 anni	28
attività produttiva n°	2	12-60 anni	149
tattici/strategici n°		≥ 60 anni	89
abitanti con handicap fisici		altre	esclusiva <input checked="" type="checkbox"/>
abitanti con handicap psichici			esclusiva <input type="checkbox"/>

NOTE

(Inserire utili informazioni ulteriori)

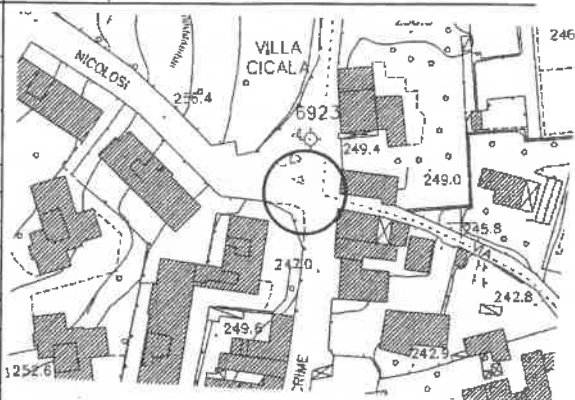
CTR:

Fenomeno che si presenta dopo piogge eccezionali

INTERVENTI STRUTTURALI

Realizzati

Previsti



Scenario:

Il tratto di strada riguarda il punto di massima pendenza delle acque meteoriche individuata tra la Via S.T. Nicolosi e la Via Madonna delle Lacrime.

REDATTORE: Geom. Marchese Augusto Osvaldo

RESPONSABILE: Comm. Cona Roberto

DRPC/PAI - LINEE GUIDA PER LA PIANIFICAZIONE DEL RISCHIO IDROGEOLOGICO, 2010/1

SCHEDA SINTESI PIANO PC/SCHEDA B



REGIONE SICILIANA - DIPARTIMENTO DELLA PROTEZIONE
CIVILE - SERVIZIO RISCHI IDROGEOLOGICI E AMBIENTALI

SCHEDA B

PROVINCIA

CATANIA

COMUNE

SAN GIOVANNI LA PUNTA

LOCALITA'

087041

SCHEDA DI SINTESI DEL PIANO DI PROTEZIONE CIVILE PER IL RISCHIO IDROGEOLOGICO

SCHEDA IV/8 - INFORMAZIONI DI DETTAGLIO E SCENARIO DI EVENTO

DENOMINAZIONE AREA CRITICA ►		VIA S. BASILIO	
CRITICITA' PER:	frana	Breve descrizione:	
	inondazione	Allagamento della sede stradale a seguito di piogge	
	mareggiata	Monitoraggio strumentale:	Nessuno
	altro	Monitoraggio a vista	X
PRECEDENTI (S/N)	S	frequenti	occasionali X
PAI: PERICOLOSITA' (P1, P2, P3, P4)		n.ro rif.	scheda (S/N)
PAI: RISCHIO (R1, R2, R3, R4)	R1		
Aggiornamento:			
DRPC: PERICOLOSITA' (B, M, E, ME)			
DRPC: RISCHIO SPECIFICO (B, M, E, ME)		n.ro rif.	scheda (S/N)
DRPC: RISCHIO TOTALE (B, M, E, ME)			
Aggiornamento:			

BENI COINVOLTI

Edifici	Abitanti	Viabilità direttamente interessata	
civile abitazione n°	≤ 12 anni	statale	esclusiva
attività produttive n°	12-60 anni	provinciale	esclusiva
tattici/strategici n°	≥ 60 anni	comunale	esclusiva X
abitanti con handicap fisici		altro	esclusiva
abitanti con handicap psichici			

NOTE

(inserire utili informazioni ulteriori)

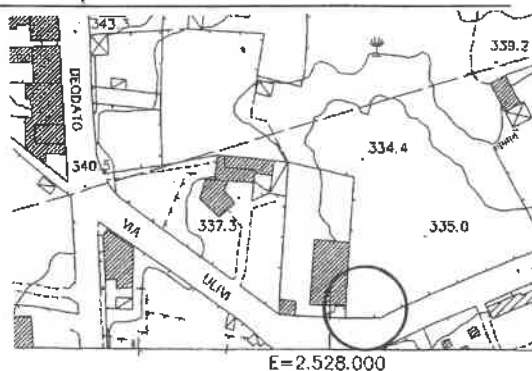
Fenomeno che si presenta dopo piogge
eccezionali

INTERVENTI STRUTTURALI

Realizzati Pulitura caditoie

Previsti

CTR:



Scenario:

In caso di impraticabilità del sito la veicolazione verrà dirottata su percorsi alternativi fino al ripristino delle condizioni di sicurezza.

REDATTORE: Geom. Marchese Augusto Osvaldo

RESPONSABILE: Comm. Cona Roberto

DRPC/PIA - LINEE GUIDA PER LA PIANIFICAZIONE DEL RISCHIO IDROGEOLOGICO, 2010/1

SCHEDA SINTESI PIANO PC/SCHEDA B



MINISTERO DELL'INTERNO - TRASMISSIONE DELLA PROTEZIONE
CIVILE - SERVIZIO REGIONI E PROTEZIONE CIVILE

PROVINCIA

CATANIA

COMUNE

SAN GIOVANNI LA PUNTA

LOCALITA'

087041

SCHEDA B

**SCHEDA DI SINTESI
DEL PIANO DI PROTEZIONE CIVILE PER IL RISCHIO IDROGEOLOGICO
SCHEDA B/9 - INFORMAZIONI DI DETTAGLIO E SCENARIO DI EVENTO**

DENOMINAZIONE AREA CRITICA ►		VIA PUGLIA	
CRITICITA' PER: frana inondazione mareggiata altro <input checked="" type="checkbox"/>		Breve descrizione: Allagamento della sede stradale a seguito di piogge Monitoraggio strumentale <input type="checkbox"/> Nessuno Monitoraggio a vista <input checked="" type="checkbox"/>	
PRECEDENTI (S/N)	S	frequenti	occasionali <input checked="" type="checkbox"/>
PAI: PERICOLOSITA' (P1, P2, P3, P4)			
PAI: RISCHIO (R1, R2, R3, R4)	R2	n.ro rif.	scheda (S/N)
Aggiornamento:			
DRPC: PERICOLOSITA' (B, M, E, ME)			
DRPC: RISCHIO SPECIFICO (B, M, E, ME)		n.ro rif.	scheda (S/N)
DRPC: RISCHIO TOTALE (B, M, E, ME)			
Aggiornamento:			

BENI COINVOLTI

Edifici	Abitanti	Viabilità direttamente interessata	
civile abitazione n°	≤ 12 anni	statale	esclusiva
attività produttive n°	12-60 anni	provinciale	esclusiva
tattici/strategici n°	≥ 60 anni	comunale	esclusiva <input checked="" type="checkbox"/>
abitanti con handicap fisici		altro	esclusiva
abitanti con handicap psichici			

NOTE

(inserire utili informazioni ulteriori)

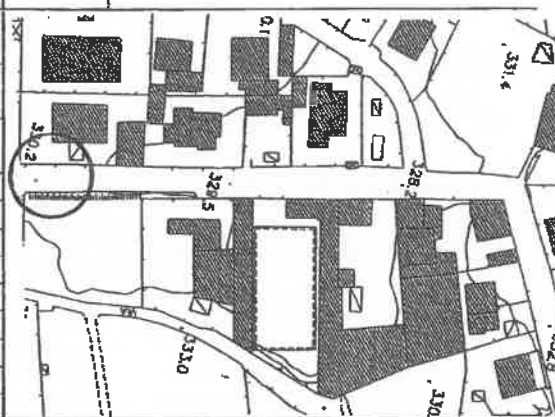
CTR:

Fenomeno che si presenta dopo piogge eccezionali

INTERVENTI STRUTTURALI

Realizzati Pulitura caditoie

Previsti



Scenario:

In caso di impraticabilità del sito la veicolazione verrà dirottata su percorsi alternativi fino al ripristino delle condizioni di sicurezza.

REDATTORE: Geom. Marchese Augusto Osvaldo

RESPONSABILE: Comm. Cona Roberto

DRPC/PAI - LINEE GUIDA PER LA PIANIFICAZIONE DEL RISCHIO IDROGEOLOGICO, 2010/1

SCHEDA SINTESI PIANO PC/SCHEDA 9



REGIONE SICILIANA - DIPARTIMENTO DELLA PROTEZIONE
CIVILE - SERVIZIO RISCHI IDROGEOLOGICI E AMBIENTALI

PROVINCIA

CATANIA

COMUNE

SAN GIOVANNI LA PUNTA

LOCALITA'

087041

SCHEDA B

SCHEDA DI SINTESI DEL PIANO DI PROTEZIONE CIVILE PER IL RISCHIO IDROGEOLOGICO

SCHEDA B/10 - INFORMAZIONI DI DETTAGLIO E SCENARIO D'EVENTO

DENOMINAZIONE AREA CRITICA		NODO BUSCEMI-ETNA	
CRITICITA' PER:	frana inondazione mareggiata altro	Breve descrizione: Allagamento della sede stradale a seguito di piogge Monitoraggio strumentale Monitoraggio a vista	Nessuno
PRECEDENTI (S/N)	S	frequenti	occasionali X
PAI: PERICOLOSITA' (P1, P2, P3, P4)			
PAI: RISCHIO (R1, R2, R3, R4)	R1	n.ro rif.	scheda (S/N)
Aggiornamento:			
DRPC: PERICOLOSITA' (B, M, E, ME)			
DRPC: RISCHIO SPECIFICO (B, M, E, ME)		n.ro rif.	scheda (S/N)
DRPC: RISCHIO TOTALE (B, M, E, ME)			
Aggiornamento:			

BENI COINVOLTI			
Edifici	Abitanti	Viabilità direttamente interessata	
civile abitazione n°	3	≤ 12 anni	4
attività produttive n°	7	12-60 anni	10
tattici/strategici n°		≥ 60 anni	3
abitanti con handicap fisici		altre	esclusiva
abitanti con handicap psichici			

NOTE (inserire utili informazioni ulteriori)	CTR:
Fenomeno che si presenta dopo piogge eccezionali	
INTERVENTI STRUTTURALI	
Realizzati	
Pulitura delle caditoie ivi collocate	
Previsti	

Scenario:

La formazione della pozza potrebbe provocare rallentamenti e disagi per la circolazione viaria, per i flussi provenienti dai paesi pedemontani pertanto la circolazione viaria verrà dirottata su percorsi alternativi fino al ripristino delle condizioni di sicurezza.

REDATTORE: **Geom. Marchese Augusto Osvaldo**

RESPONSABILE: **Comm. Cona Roberto**

DRPC/RIA - LINEE GUIDA PER LA PIANIFICAZIONE DEL RISCHIO IDROGEOLOGICO, 2010/1

SCHEDA SINTESI PIANO PC/SCHEDA B



REGIONE SICILIANA - DIPARTIMENTO DELLA PROTEZIONE
CIVILE - SERVIZIO RISCHIO IDROGEOLOGICO E AMBIENTALE

SCHEDA B

PROVINCIA

CATANIA

COMUNE

SAN GIOVANNI LA PUNTA

LOCALITA'

087041

SCHEDA DI SINTESI DEL PIANO DI PROTEZIONE CIVILE PER IL RISCHIO IDROGEOLOGICO SCHEDA B/11 - INFORMAZIONI DI DETTAGLIO E SCENARIO DI EVENTO

DENOMINAZIONE AREA CRITICA ►

NODO VIA SIRACUSA

CRITICITA' PER:	frana		Breve descrizione:		
	inondazione			Allagamento della sede stradale a seguito di piogge	
	mareggiata		Monitoraggio strumentale		Nessuno
	altro	X	Monitoraggio a vista	X	
PRECEDENTI (S/N)		S	frequenti		occasionali X
PAI: PERICOLOSITA' (P1, P2, P3, P4)					
PAI: RISCHIO (R1, R2, R3, R4)		R1	n.ro rif.		scheda (S/N)
Aggiornamento:					
DRPC: PERICOLOSITA' (B, M, E, ME)					
DRPC: RISCHIO SPECIFICO (B, M, E, ME)			n.ro rif.		scheda (S/N)
DRPC: RISCHIO TOTALE (B, M, E, ME)					
Aggiornamento:					

BENI COINVOLTI

Edifici	Abitanti	Viabilità direttamente interessata
civile abitazione n° 6	≤ 12 anni 2	statale esclusiva
attività produttive n° 2	12-60 anni 18	provinciale esclusiva
tattici/strategici n° 3	≥ 60 anni 3	comunale esclusiva X
abitanti con handicap fisici		altro esclusiva
abitanti con handicap psichici		

NOTE

(inserire utili informazioni ulteriori)

CTR:

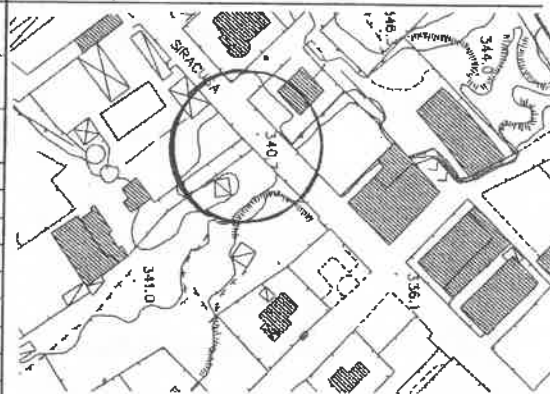
Fenomeno che si presenta dopo piogge
eccezionali

INTERVENTI STRUTTURALI

Realizzati

Pulitura delle caditoie ivi collocate

Previsti



Scenario:

La formazione della pozza potrebbe provocare rallentamenti e disagi per la circolazione viaria, rallentando o impedendo, pertanto, in caso di impraticabilità del sito la veicolazione verrà dirottata su percorsi alternativi fino al ripristino delle condizioni di sicurezza.

REDATTORE: **Geom. Marchese Augusto Osvaldo**

RESPONSABILE: **Comm. Cona Roberto**

DRPC/RIA - LINEE GUIDA PER LA PIANIFICAZIONE DEL RISCHIO IDROGEOLOGICO, 2010/1

SCHEDA SINTESI PIANO PC/SCHEDA B



REGIONE SICILIANA - DIPARTIMENTO DELLA PROTEZIONE CIVILE - SERVIZIO RISCHI IDROGEOLOGICI E AMBIENTALI

PROVINCIA **CATANIA**

COMUNE **SAN GIOVANNI LA PUNTA**

SCHEDA C

**PIANO COMUNALE DI PROTEZIONE CIVILE
ELENCO DI SINTESI DEI NODI A RISCHIO IDROGEOLOGICO**

ELENCO DELLE SITUAZIONI DI CRITICITA'

n° id	n° sch DRPC	LOCALITA'	TIPO (*)	MISURE DI PREVENZIONE	
				NON STRUTTURALE	STRUTTURALE
1		Via del Serbatolo	A	Monitoraggio a vista	Pulitura delle caditoie
2		Rotatoria Morgioni	A	Monitoraggio a vista	Pulitura delle caditoie
3		Via della Regione	A	Monitoraggio a vista	Pulitura delle caditoie
4		Via Seminario	A	Monitoraggio a vista	Pulitura delle caditoie
5		Via Leopardi	A	Monitoraggio a vista	Pulitura delle caditoie
6		Via D'Annunzio	A	Monitoraggio a vista	Pulitura delle caditoie
7		Via M. Lacrime	A	Monitoraggio a vista	Pulitura delle caditoie
8		Via S. Basilio	A	Monitoraggio a vista	Pulitura delle caditoie
9		Via Puglia	A	Monitoraggio a vista	Pulitura delle caditoie
10		Via Buscemi-Etna	A	Monitoraggio a vista	Pulitura delle caditoie
11		Via Siracusa	A	Monitoraggio a vista	Pulitura delle caditoie

REDATTORE: **Geom. Marchese Augusto O.** RESPONSABILE: **Comm. Cona Roberto**

*) F=frana - I=idro - M=mareggiata - A=altro

SEGUE ELENCO